

Spisová značka: 8/2025  
Čj. 115/2025  
Skartační znak/lhůta: V/5

V Beňově, dne 17. 3.2025

## Rozhodnutí

Obecní úřad Beňov, jako věcně a místně příslušný orgán ochrany přírody dle § 109 zákona č.128/2000 Sb., o obcích (obecní zřízení), ve znění pozdějších předpisů a § 76 odst.1 písm. a) zákona č.114/1992 Sb., o ochraně přírody a krajiny, ve znění pozdějších předpisů-dále jen zákon o ochraně přírody, ve věci žádosti

### OBEC BEŇOV,

Beňov č.p. 3  
750 02 Přerov

o povolení kácení dřevin dle § 8 odst. 1 zákona o ochraně přírody.

Obecní úřad Beňov po provedeném správním řízení v souladu s ust. § 44 a násl. zákona č. 500/2004 Sb., správní řád – dále jen správní řád, v plném znění, rozhodl v souladu s ust. §67 správního řádu a §8 zákona o ochraně přírody takto:

Účastníci řízení podle §27 odst.1 správního řádu:

**OBEC BEŇOV č.p. 3**

#### Výrok č. IV.

Obecní úřad Beňov jako věcně a místně příslušný orgán ochrany přírody

### P o v o l u j e - k á c e n í d ř e v i n

Druh dřeviny	Počet dřevin	Obvod kmene v cm	Parcelní číslo	Kat. území	Vlastník	Pozemek	Popis úseku
Lípa malolistá	1 ks	25	704/3	Beňov	Obec Beňov	Zeleň, ostatní plocha	Pozemek v obci Beňov na dolní části nad pomníkem A.C. Stojana
Habr obecný	3 ks	45	704/6	Beňov	Obec Beňov	Zeleň, ostatní plocha	Pozemek v obci Beňov naproti kostelu a dále k domu p. Kubíka

#### při splnění těchto podmínek:

Kácení dřevin bude provedeno v době vegetačního klidu a práce budou ukončeny nejpozději do 31.3.2025. Z důvodu § 85 odst. 2, odvolání nemá odkladný účinek.

#### Výrok č. II.

Dle § 9 zákona o ochraně přírody se ke kompenzaci ekologické újmy vzniklé pokácením výše uvedených dřevin žadateli ukládá provést náhradní dosadbu. Ta bude provedena v intravilánu obce Beňov v počtu 4 ks

ovocných, listnatých stromů v intravilánu obce Beňov po realizaci nové kanalizace na p.č.704/2 a 704/6 v k.ú. Beňov 31.12.2025.

Současně se žadateli ukládá povinnost následnou péče o vysázené dřeviny (obsečení dřevin, náhrada uhynulých jedinců, záливka v teplém a suchém období, mechanická opora) po dobu 5 let od provedení výsadby.

### Odůvodnění

Na základě žádosti Obce Beňov č.p. 3 ze dne 14. 3. 2025 bylo zahájeno správní řízení ve věci povolení kácení dřevin dle grafické přílohy na pozemcích k.ú. Beňov, dle § 8 zákona o ochraně přírody.

V obci Beňov, v k.ú. Beňov 1 ks lípa malolistá na p.č.704/3 a dále 3 ks habr obecný na parcele a 704/6 k.ú. Beňov. Důvodem kácení je realizace nové oddílné „Kanalizace za beňovským potokem“ neboť uvedené stromy se nachází přímo v trase vedení této kanalizace.

Zahájení prací na kanalizaci se předpokládá v 24.3.2025 s ukončením v listopadu 2025.

Závěrem lze tedy vyhovět žadateli k vykácení uvedených stromů. Vyhodnocení funkčního a estetického významu dřevin bylo provedeno dne 14.3.2025.

### Poučení o odvolání

Proti tomuto rozhodnutí se lze podle §81 a násl. správního řádu odvolat. Podání odvolání lze učinit do 15 dnů ode dne jeho doručení ke Krajskému úřadu Olomouckého kraje prostřednictvím Obecního úřadu Beňov. V podaném odvolání se uvede, v jakém rozsahu se rozhodnutí napadá a dále namítaný rozpor s právními předpisy nebo nesprávnost rozhodnutí či řízení, jež mu předcházelo. Odvolání se podává v počtu 2 stejnopisů.

Nepodá-li účastník potřebný počet stejnopisů, vyhotoví je na jeho náklady Obecní úřad Beňov. Podané odvolání má v souladu s ustanovením §85 odst. 1 správního řádu odkladný účinek. Odvolání jen proti odůvodnění rozhodnutí je nepřipustné.



Ivo Pitner, starosta

### Rozdělovník:

Obec Beňov, č.p. 3, 750 02 Přerov



### Přílohy:

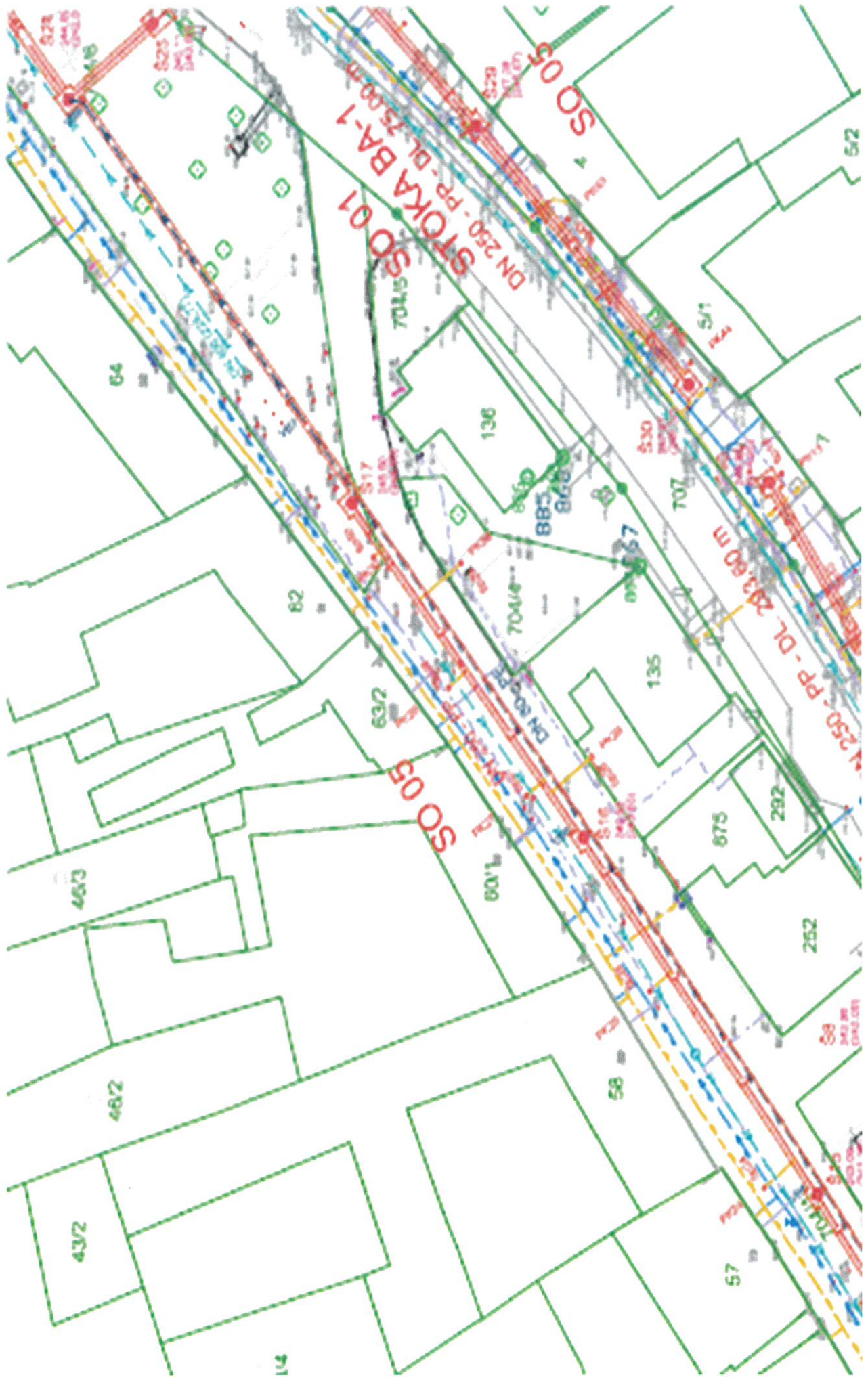
- Fotodokumentace stromů
- Katastrální snímek p.č.704/3 a na p.č.704/6 v k. ú. Beňov
- Trasa nové „Kanalizace za beňovským potokem“

**OBECNÍ ÚŘAD**  
**BEŇOV**  
PSČ 750 02  
okres Přerov 1

**Podklad ke kácení stromů na p.č.704/3 a 704/6 v k.ú. Beňov – důvodem je realizace nové oddílné kanalizace.**

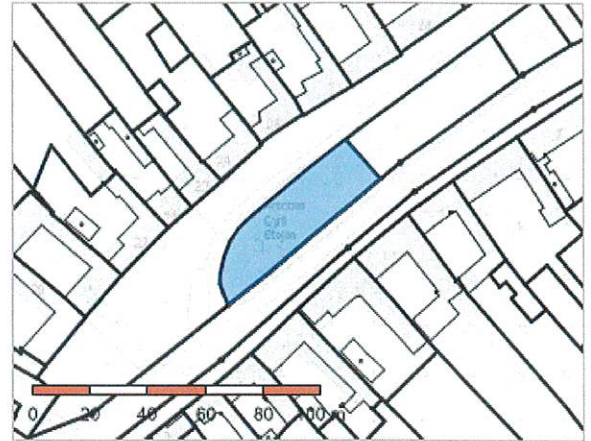
**Stromy které jsou v trase vedení: lípa malolistá - 1 ks -p.č.704/3 , habr obecný - 3 ks parcela 704/6**





## Informace o pozemku

Parcelní číslo:	<a href="#">704/3</a>
Obec:	<a href="#">Beňov [512281]</a>
Katastrální území:	<a href="#">Beňov [602604]</a>
Číslo LV:	<a href="#">10001</a>
Výměra [m <sup>2</sup> ]:	1158
Typ parcely:	Parcela katastru nemovitostí
Mapový list:	<a href="#">DKM</a>
Určení výměry:	Graficky nebo v digitalizované mapě
Způsob využití:	zeleň
Druh pozemku:	ostatní plocha



## Vlastníci, jiní oprávnění

Vlastnické právo	Podíl
Obec Beňov, č. p. 3, 75002 Beňov	

## Způsob ochrany nemovitosti

Nejsou evidovány žádné způsoby ochrany.

## Seznam BPEJ

Parcela nemá evidované BPEJ.

## Omezení vlastnického práva

Nejsou evidována žádná omezení.

## Jiné zápisy

Nejsou evidovány žádné jiné zápisy.

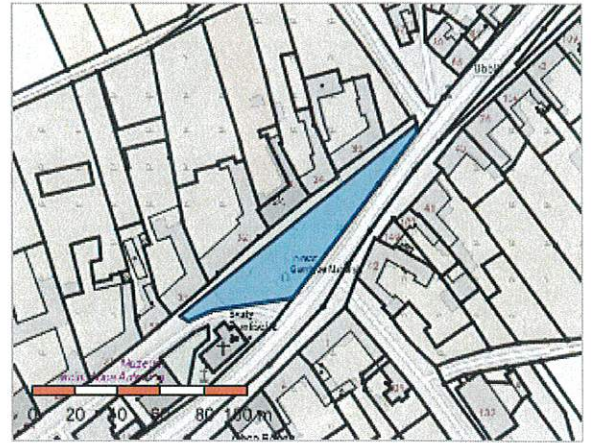
↗ Řízení, v rámci kterých byl k nemovitosti zapsán cenový údaj (celkem 1)

Nemovitost je v územním obvodu, kde státní správu katastru nemovitostí ČR vykonává [Katastrální úřad pro Olomoucký kraj, Katastrální pracoviště Přerov](#)

Zobrazené údaje mají informativní charakter. Platnost dat k 17.03.2025 14:00.

## Informace o pozemku

Parcelní číslo:	<a href="#">704/6</a>
Obec:	<a href="#">Beňov [512281]</a>
Katastrální území:	<a href="#">Beňov [602604]</a>
Číslo LV:	<a href="#">10001</a>
Výměra [m <sup>2</sup> ]:	1953
Typ parcely:	Parcela katastru nemovitostí
Mapový list:	<a href="#">DKM</a>
Určení výměry:	Ze souřadnic v S-JTSK
Způsob využití:	zeleň
Druh pozemku:	ostatní plocha



## Vlastníci, jiní oprávnění

Vlastnické právo	Podíl
Obec Beňov, č. p. 3, 75002 Beňov	

## Způsob ochrany nemovitosti

Nejsou evidovány žádné způsoby ochrany.

## Seznam BPEJ

Parcela nemá evidované BPEJ.

## Omezení vlastnického práva

Nejsou evidována žádná omezení.

## Jiné zápisy

Typ
Změna výměr obnovou operátu

Řízení, v rámci kterých byl k nemovitosti zapsán cenový údaj (celkem 0)

Nemovitost je v územním obvodu, kde státní správu katastru nemovitostí ČR vykonává [Katastrální úřad pro Olomoucký kraj, Katastrální pracoviště Přerov](#)

Zobrazené údaje mají informativní charakter. Platnost dat k 17.03.2025 14:00.